

GEO - NORD S.c.

Usługi geodezyjno - kartograficzne
ul. Główna 11A, 42-620 Cieplice
NIP: 949-143-5024 REGON: 150037184
Tel. 602-367-543, 793-744-657; e-mail: biuro@geonord.eu, www.geonord.eu

MAPA DO CEŁÓW PROJEKTOWYCH

Obiekt	Ozarowice, ul. Łąkowa
Nazwa obszaru gminy	Ozarowice
Nazwa obszaru ewidencyjnego	Ozarowice
Numer arkusza mapy ewidencyjnej	17
Miejscowość	Ozarowice
Ulica	Kościuska, Łąkowa, Słazka, Zawodów
Zaświadczenia eksperta:	744
Umieszczenie kancelaryjnego zgłoszenia geodezyjnego	GP.Z.64.2.1.3.204.022
Układ współrzędnych	2001 - polska 18
Wysokość	PL-ELEVAT2007-11N
Skala opracowania mapy	1:500
Skala opracowania mapy	6.134.30.11.4.2, 6.134.30.11.4.4, 6.134.30.12.5.1, 6.134.12.5.1.2
Kierownik prac geodezyjnych (nr uprawnień)	Janusz Klamek (8014)
Stan na dzień	10.03.2023
Mapa opracował w dniu 10.03.2023r. Bartłomiej Siroszawski	


Niniejsza mapa do celów projektowych została wykonana z uwzględnieniem obciążań odł. służebności gruntowych w zakresie wyznaczania dla przedmiotowej nieruchomości limitu uprawnienia służebności gruntowych,


Dane ewidencyjne wniesione na podstawie bazy danych EGBB otrzymanej z PODOG w Tarnobrzegu Gorach.


Wykazano na niniejszej mapie do celów projektowych granice działki nr 744 w zakresie mapy do celów projektowych zostały ustalone z wyznaczenia okalających, granice działki mogą zostać skróty do projektowanej bazy danych oraz innych działek budowlanych w drodze odwołania od ww. granic działki.


Nie wykazała się istniejącymi w terenie innymi nie wykazywanymi na niniejszej mapie elementami podziemnego urządzenia technicznego, nie zgłoszonego do inwentaryzacji.


Legenda:


 zakres opracowania mapy


 linia rozgraniczająca tereny o różnym przeznaczeniu w MPZP


 linia granic działek ewidencyjnych


 oznaczony użytku gruntowego

 przewód elektroenergetyczny

 przewód wodociagowy

 przewód kanalizacyjny

 przewód gazu

 przewód telekomunikacyjny

Teren jest objęty Miejscowym Planem Zagospodarowania Przeznaczenia

M - tereny mieszkaniowo-usługowe zabudowy jednorodzinnej i zagrodowej obsługiwane poprzez istniejący układ ulkowy ulczny.

U - tereny usług innych





PR - tereny pól uprawnych;

W - tereny zielniki nivali i wysypiska;

D - tereny komunikacji - droga dojazdowa;

Do - tereny komunikacji - droga dojazdowa wewnętrzna;



-  Projektowany krawężnik wtopiony
 Krawężnik wtopiony do likwidacji
 Projektowane bariery energochłonne
 Projektowana nawierzchnia jezdni
 - AC 11S

INWESTOR		Nazwa Przedsięwzięcia: Gmina Ożarówiec ul. Dworcowa 15 42-625 Ożarówiec	
Nazwa obiektu budowlanego Przebudowa ul. Łąkowej od remontu ul. Towarowej		Nazwa alternatywnego ciągu drogowego w Ożarówie wraz z sieciąkanalizacyjną: Projekt zamiany w zakresie przebudowy ul. Łąkowej od remontu ul. Towarowej	
FAZA PROJEKTU		PROJEKT BUDOWLANO-TECHNICZNY	
TYTUŁ RYSUNKU		Adres obiektu: Miasto Ożarówiec, ul. Dworcowa, 15 Jedin ewid. 241306, 2 Ożarówiec, budynek: 0004 Ożarówiec, ul. Łąkowa / ul. Towarowa	
Plan sytuacyjny - ul. Łąkowa		SKALA	1:500
PROJEKTOWAŁ		FORMA	800x420
mgr inż. Dariusz STELMACH	SPECJALNOŚĆ: Drogową	NR UPRAWNIEN:	DATA
SBRAWDZAJĄCY	SPECJALNOŚĆ: Drogową	NR UPRAWNIEN:	04.03.2023
mgr inż. Marek NAZARKO		PODPIS	D2
		SK/9421/PBD/20	